

490000 491000 492000 493000 494000 495000 496000

4709000

4709000

4708000

4708000

4707000

4707000

4706000





4706000




4705000





4705000

490000 491000 492000 493000 494000 495000 496000

INSTITUTO TERRITORIO  
 Cartografía elaborada por el Instituto de Estudios do Territorio

-  Parques empresariais  
Parques empresariais
-  Establecementos de acuicultura existentes  
Establecimientos de acuicultura existentes
-  Plan eólico  
Plan eólico
-  Aeroxeradores  
Aerogeneradores
-  Proxectos Sectoriais  
Proyectos Sectoriales

-  Dominio Público Marítimo Terrestre  
Dominio Público Marítimo Terrestre
-  Ribeira do Mar  
Ribera de Mar
-  Servidume de Protección  
Servidumbre de Protección

-  Zona de fluxo preferente  
Zona de flujo preferente
-  Período de retorno T=2,33  
Período de retorno T=2,33
-  Período de retorno T=100  
Período de retorno T=100
-  Período de retorno T=500  
Período de retorno T=500

-  Rede de Espazos Naturais  
Red de Espacios Naturales
-  Ámbito  
Ámbito
-  Hidrografía  
Hidrografía

-  Faros  
Faros
-  Bens de Interese Cultural  
Bienes de Interés Cultural
-  EDAR  
EDAR

- Toponimia de lugares e núcleos de poboación  
Toponimia de lugares y núcleos de población
- Praia*  
*Playa*
- Toponimia de costa*  
*Toponimia de costa*
- Toponimia de portos  
Toponimia de puertos

**DIS**  
 PLANEAMENTO SECTORIAL  
 PLANEAMIENTO SECTORIAL  
 Setembro 2012 / Septiembre 2012

**BF03**  
 Proxección U.T.M. Huso 29  
 Elipsode Internacional 1924  
 Sistema de referencia ED 50  
 Proxección U.T.M. Huso 29  
 Elipsode Internacional 1924  
 Sistema de referencia ED 50

1:20.000  
 0 50 100 200 300 400 500 600 700  
 Metros

