

534000 535000 536000 537000 538000 539000 540000 541000

4804000

4804000

4803000

4803000

4802000

4802000


4801000





4801000

4800000





4800000

INSTITUTO TERRITORIO
 Cartografía elaborada por el Instituto de Estudios do Territorio
 Cartografía elaborada por el Instituto de Estudios do Territorio



-  **Parques empresariais**
Parques empresariais
-  **Establecementos de acuicultura existentes**
Establecementos de acuicultura existentes
-  **Plan eólico**
Plan eólico
-  **Aeroxeradores**
Aerogeneradores
-  **Proxectos Sectoriais**
Proyectos Sectoriales

-  **Dominio Público Marítimo Terrestre**
Dominio Público Marítimo Terrestre
-  **Ribeira do Mar**
Ribera de Mar
-  **Servidume de Protección**
Servidumbre de Protección

-  **Zona de fluxo preferente**
Zona de flujo preferente
-  **Período de retorno T=2,33**
Período de retorno T=2,33
-  **Período de retorno T=100**
Período de retorno T=100
-  **Período de retorno T=500**
Período de retorno T=500

-  **Rede de Espazos Naturais**
Red de Espacios Naturales
-  **Ámbito**
Ámbito
-  **Hidrografía**
Hidrografía

-  **Faros**
Faros
-  **Bens de Interese Cultural**
Bienes de Interés Cultural
-  **EDAR**
EDAR

- Toponimia de lugares e núcleos de poboación
- Toponimia de lugares e núcleos de poboación
- Praia**
- Playa**
- Toponimia de costa**
- Toponimia de costa**
- Toponimia de portos
- Toponimia de puertos

DIS
PLANEAMENTO SECTORIAL
 PLANEAMIENTO SECTORIAL
 Setembro 2012 / Septiembre 2012

AK09
 Proxectión U.T.M. Fuso 29
 Elipsóide Internacional 1924
 Sistema de referencia ED 50
 Proxectión U.T.M. Huso 29
 Elipsóide Internacional 1924
 Sistema de referencia ED 50
 1:20.000
 0 50 100 200 300 400 500 600 700
 Metros

